



MET DE FIETS DOOR DE WESTHOEK

Fietsroutes in en rond de streek
van Poperinge

Inhoud

Fietsroutes per kaart	3
Hoppelandfietsroute.....	3
Bierfietsroute Poperinge-Vleteren.....	4
POP 14-18 fietsroute.....	6
Kleine Flandrien in spé	7
Heuvellandfietsroute	9
Mountainbikeroute – Blauwe Route (35 km)	10
Flyboys.....	11
Vive Labeur.....	14
Nerdland Safari.....	15
Boer zkt Bank.....	18
Boer zkt Bank.....	20
Online fietsroutes.....	22
Hopveld – Menenpoort Memorial fietsroute	22
Hopveld – De Galgebossen fietsroute	22
Dominique’s favorites	23
Watou – Catsberg - Boeschepe	23
Langs de Schreve.....	25
Knokke, Brugge – St. Sixtus.....	27
Heuvelland via Dikkebus - Palingbeek – Wijtschate	29

Fietsroutes per kaart

Fietsroutes van de stad Poperinge – officiële routes zoals vermeld op de stadswebsite.

Hoppelandfietsroute

De streek rond Poperinge wordt ook wel het Hoppeland genoemd. Fiets door de hopvelden, langs brouwerijen en geniet van het Helleketelbos, de Sixtusbossen en het kunstzinnige Watou. Onderweg wachten nog mooie uitzichten, rustige afdalingen, lokale streeklekkernijen en een landschap dat de littekens van de Eerste Wereldoorlog nog draagt.

- **Afstand:** 53,7 km
- **Startpunt:** Ieperstraat 5, Poperinge
- **Route:** 22 → 91 → 40 → 28 → 27 → 24 → 88 → 29 → 87 → 21 → 32 → 39 → 83 → 54 → 99 → 87 → 48 → 77 → 76 → 78 → 79 → 26 → 66 → 25 → 2 → 23 → 6 → 12 → 72 → 19 → 69 → 7 → 4 → 29 → 91 → 73 → 71 → 70 → 92 → 98 → 68 → 67 → 42 → 36 → 5 → 89 → 9 → 22
- **Fietskaart:** website - Route You

Bierfietsroute Poperinge-Vleteren

De route start aan het Hopmuseum in Poperinge, ideaal om het hoplandschap van Poperinge en Vleteren te verkennen. Fiets langs drie brouwerijen en vier hopbedrijven en proef onderweg de heerlijke Westhoekbieren in gezellige cafés.

- **Afstand:** 33,2 km
- **Startpunt:** Hopmuseum Poperinge
- **Route:** SP → 16 → 72 → 3 → 86 → 85 → 39 → 83 → 54 → 99 → 77 → 76 → 78 → 65 → 17 → 63 → 2 → 23 → 6 → 96 → 92 → 98 → 68 → 67 → 66 → 26 → 58 → 42 → 36 → 5 → 89 → 16
- **Fietskaart:** zie volgende pagina



Bierfietsroute Poperinge-Vleteren

Door Dienst Toerisme Poperinge

BEKIJK OP MOBIEL



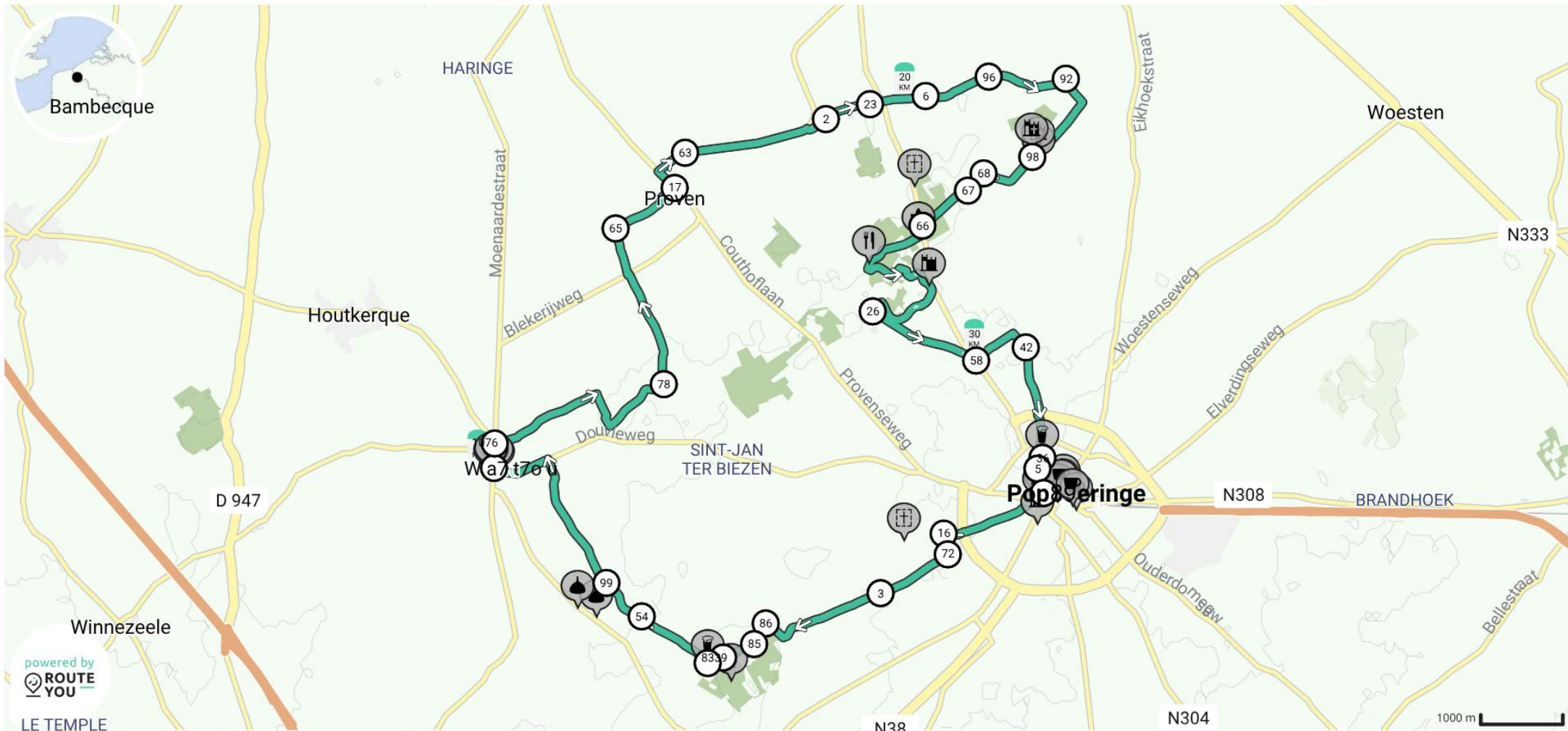
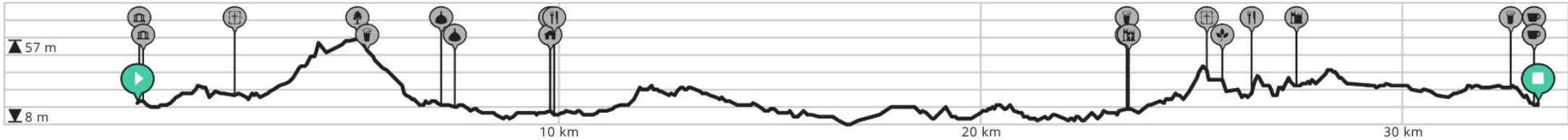
↔ Lengte: 33.2 km

↗ Stijging: 170 m

📊 Moeilijkheidsgraad: 5/10

📍 Gasthuisstraat 62, 8970 Poperinge, België

📍 Gasthuisstraat 60,60A, 8970 Poperinge, België



LE TEMPLE

POP 14-18 fietsroute

De fietstocht volgt de sporen van de Eerste Wereldoorlog achter het front. Bezoek Poperinge (door de Britten "POP" genoemd), waar militairen rustten, hun wonden verzorgden of worstelden met de oorlog. Ontdek de geschiedenis dicht bij de burgers en ervaar de sfeer van vier jaar oorlog.

- **Afstand:** 41 km
- **Startpunt:** Ieperstraat 1-3, 8970 Poperinge
- **Route:** 22 → 9 → 89 → 5 → 36 → 42 → 67 → 66 → 26 → 79 → 49 → 33 → 16 → 13 → 41 → 7 → 86 → 85 → 39 → 32 → 21 → 87 → 29 → 88 → 47 → 35 → 11 → 96 → 65 → 37 → 95 → 56 → 10 → 43 → 27 → 28 → 40 → 91 → 22
- **Fietskaart:** website - Route You

Kleine Flandrien in spé

Vertrek vanuit de Kinderbrouwerij en ontdek de Rode- en Zwarteberg voor een gezellig namiddagje fietsen. Onderweg kun je even pauzeren bij een speelpleintje of genieten op een gezellig terrasje.

- **Afstand:** 17,6 km
- **Startpunt:** De Kinderbrouwerij, Reningelstplein, 8970 Poperinge
- **Route:** 96 → 97 → 55 → 14 → 90 → 4 → 64 → 84 → 73 → 99 → 51 → 98 → 69 → 18 → 11 → 96
- **Fietskaart:** zie volgende pagina



KleineFlandrien in Spé

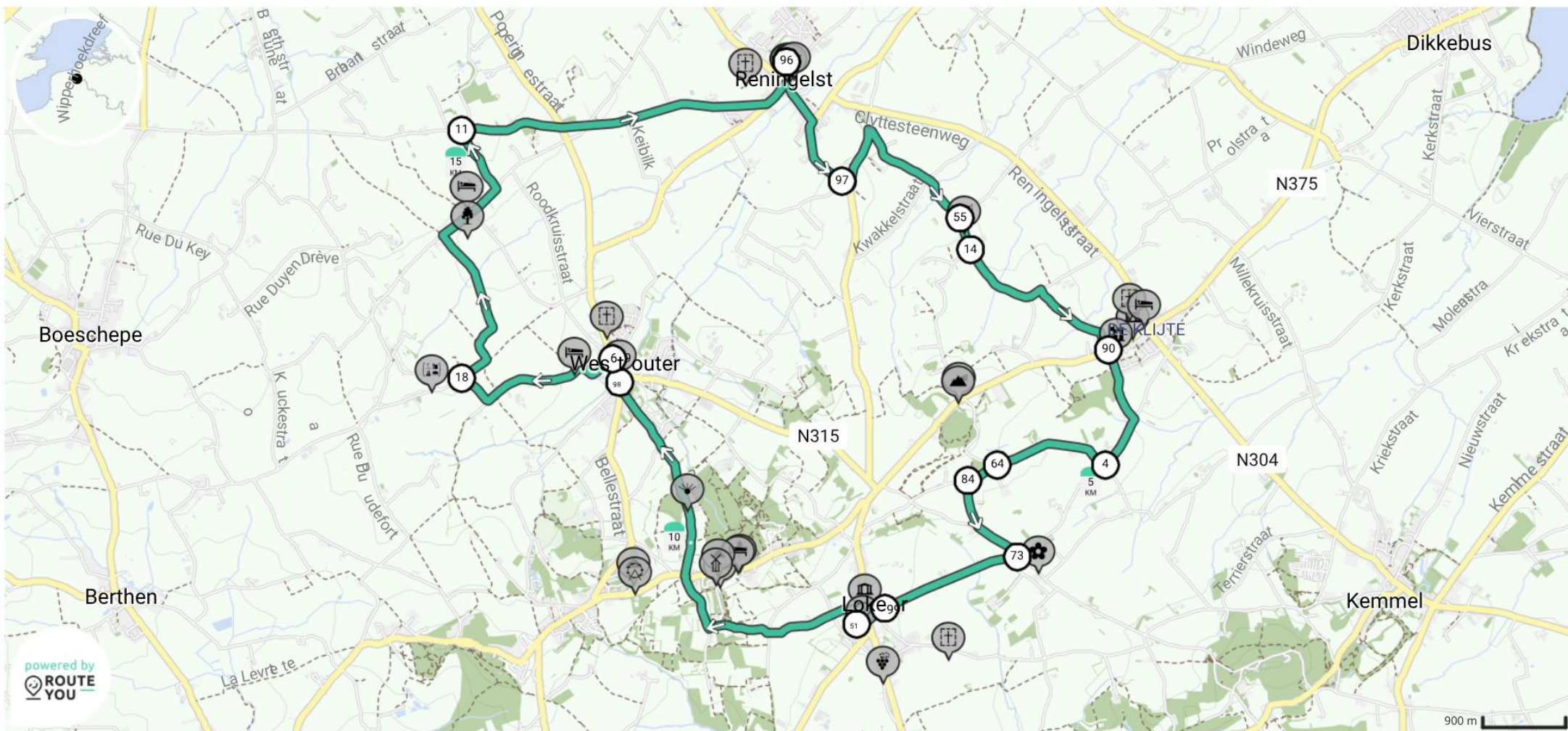
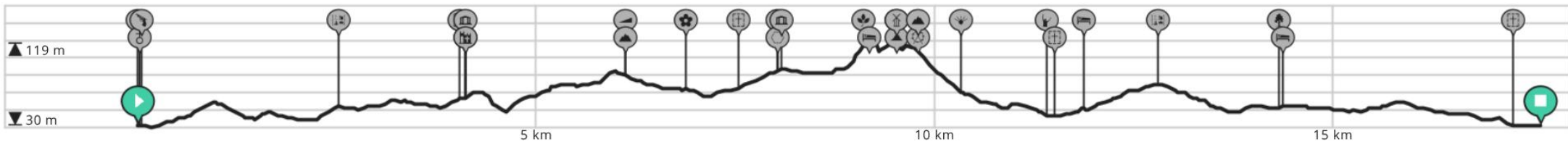
Door Dienst Toerisme Poperinge

BEKIJK OP MOBIEL



- ↔ Lengte: 17.6 km
- ↗ Stijging: 211 m
- 📊 Moeilijkheidsgraad: 6/10

- 📍 Reningelstplein 1;2, 8970 Poperinge, België
- 📍 Reningelstplein 1;2, 8970 Poperinge, België



Heuvellandfietsroute

De Kemmelberg, hoogste heuvel van West-Vlaanderen, vormt het decor van deze veelzijdige route. Fiets tussen wijngaarden, heuvels, dorpen en bruine cafés, en geniet van prachtige uitzichten vanaf de Sint-Niklaastoren in Mesen, de Belvédère op de Kemmelberg en de mouttoren in Reningelst. Onderweg herinnert het landschap aan de Eerste Wereldoorlog, bijvoorbeeld bij het Bayernwald in Wijtschate.

- **Afstand:** 52,9 km
- **Startpunt:** Dries 7, 8956 Heuvelland
- **Route:** 2 → 16 → 13 → 61 → 49 → 91 → 50 → 52 → 30 → 92 → 60 → 1 → 68 → 22 → 81 → 56 → 78 → 29 → 8 → 63 → 6 → 57 → 99 → 51 → 98 → 69 → 18 → 11 → 96 → 97 → 55 → 14 → 64 → 4 → 54 → 36 → 33 → 7 → 75 → 2
- **Fietskaart:** website - Route You

Mountainbikeroute – Blauwe Route (35 km)

Een sportief uitdagende route door de Westhoek en Noord-Frankrijk. Fiets langs de oude spoorweg, door het glooiende hoplandschap, het Helleketelbos en naar de Catsberg. Via de heuvels aan weerszijden van de grens keer je terug naar het startpunt.

- **Startpunt:** Sportzone Ouderdomseweg Poperinge
- **Afstand:** 35 km
- **Route/ fietskaart:** website - Route You

Flyboys

Ontdek het verhaal van piloten en vliegvelden uit WOI en WOII tijdens deze lusvormige route langs historische locaties. Onderweg stop je bij voormalige vliegvelden, begraafplaatsen en monumenten, waar je via de **Erfgoedapp** foto's, filmpjes en verhalen kan bekijken en beluisteren.

- **Afstand:** 35 km
- **Startpunt:** Bezoekerscentrum Lijssenthoek
- **Route/ fietskaart:** zie volgende pagina

De route volgt zoveel mogelijk de knooppunten, maar af en toe wordt er ook van afgeweken.

Start op de parking van het bezoekerscentrum Lijssenthoek – dit is meteen ook de eerste halte. Op het einde van de oprit naar rechts, richting Boeschepe tot knooppunt 87 > knooppunt 21 > knooppunt 32. Aan knooppunt 32 linksaf, langs het Abeleplein, dat pal op de grens ligt. De rechterkant van de weg heet het Abeleplein, de linkerkant Rue de Cassel. Blijf deze weg volgen tot in de bocht 20 meter net voor het T-kruispunt. Ga in de bocht naar rechts, richting Abele Aerodrome Military Cemetery. Neem 80 meter verder een bocht van 90° naar rechts. Je bent nu in de Dodemanstraat (halte 2; halte 3; halte 4). Vervolg je weg langs de Dodemanstraat tot aan een T-splitsing. Sla linksaf in de Trappistenweg en aan het eerste kruispunt rechtsaf in de Vuileseulestraat. Volg deze tot aan knooppunt 83 > knooppunt 39 > knooppunt 85 > knooppunt 44 > knooppunt 78.

Fiets verder richting knooppunt 65, tot aan de Blekerijweg. Hier sla je rechtsaf (halte 5). Fiets verder langs de Blekerijweg tot aan een T-kruispunt. Sla linksaf richting centrum van Proven. Rijd door Proven. Het Provenplein gaat over in de Roesbruggestraat die je volgt tot je een pijl naar links ziet Mendingham Military Cemetery. Ga linksaf en fiets tot aan de begraafplaats (halte 6). Keer hierna terug tot aan de Roesbruggestraat. Ga linksaf en neem de eerste straat rechts, de Uilegatstraat. Volg deze tot aan een T-kruispunt. Sla linksaf in de Bromstraat. Even verder takt de Bromstraat in twee. Volg de straat rechts tot aan een T-kruispunt met de Blasiusstraat. Dit is fietsknooppunt 84 > knooppunt 2 > knooppunt 66.

Volg nu richting knooppunt 26 doorheen het terrein



van zorginstelling De Lovie. Je rijdt over de brug tot aan een rondpunt. Ga hier even 10 meter naar links tot aan de inrit langs de Krombeekseweg (halte 7). Keer terug naar de rotonde en vervolg je weg richting knooppunt 26 > knooppunt 79. Steek de drukke Couthoflaan over en sla linksaf op het fietspad.

Je passeert het Couthofkasteel. De Couthoflaan wordt even verder de Provenseweg. De volgende halte (8) bevindt zich ter hoogte van huisnr. 47. Fiets verder langs de Provenseweg tot +/- huisnr. 94 (halte 9). Fiets verder langs de Provenseweg tot aan een rotonde en rij rechtdoor langs de Provenseweg. Ga na +/- 250 meter rechtsaf in de Provenstraat, richting knooppunt 16. Aan knooppunt 16 rechtsaf in de Helleketelweg. Volg de Helleketelweg tot Nine Elms Cemetery (halte 10). Keer terug naar knooppunt 16 > knooppunt 24 > knooppunt 88 > richting knooppunt 87 langs de Boescheepseweg.

Sla hieraan huisnr. 35a in naar de parking van het bezoekerscentrum.

FLYBOYS

Op Lijssenthoek Military Cemetery rusten 94 vliegeniersverbonden aan de Britse luchtmacht. Het is de grootste concentratie van piloten op een militaire begraafplaats. Flyboys, helden in de lucht maar even vaak ook het slachtoffer van brute technische pech. Deze fietsroute neemt je mee naar markante plaatsen die verbonden zijn aan dit verhaal.



Bezoekerscentrum Lijssenthoek
Boescheepseweg 35a
Poperinge

Toerisme Poperinge
Grote Markt 1, 8970 Poperinge
T. 057 34 66 76 - toerisme@poperinge.be

TOERISME
Poperinge

fietstocht Flyboys

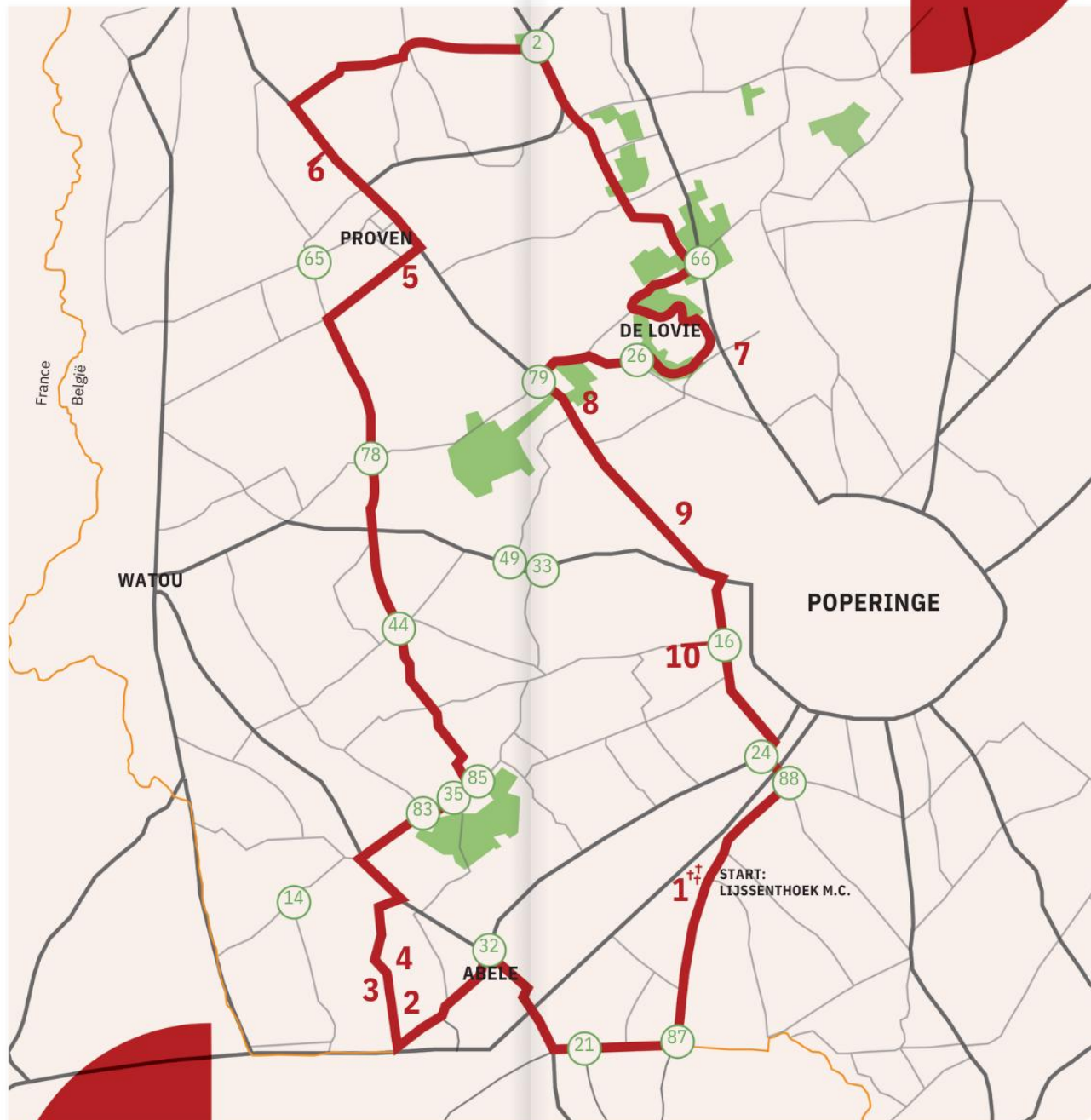
Start: bezoekerscentrum Lijssenthoek



35 km

www.poperinge14-18.be

TOERISME
Poperinge



Haltes

- 1** Lijssesthoek Military Cemetery
Boescheepseweg 35 A
- 2** Abeele Aerodrome Military Cemetery
Dodemanstraat
- 3** Vliegveld Abele
Dodemanstraat
- 4** Piloot Louis Strange
Dodemanstraat
- 5** Vliegveld Proven
Blekerijstraat Mendinghem
- 6** Military Cemetery
Roesbruggestraat
- 7** Vliegveld De Lovie
Krombeekseweg - Pereboomwegel
- 8** Monument WO 2-piloot Stacey Jones
Provenseweg 47
- 9** Vliegveld 't Hooghe
Provenseweg Nine Elms
- 10** Military Cemetery
Helleketelweg

De haltes kan je bekijken en beluisteren via de Erfgoedapp. De route is ook te volgen in de app. Download de QR-code:



Vive Labeur

Ontdek het verhaal van de Chinese arbeiders die tijdens en na WOI actief waren in Poperinge en omgeving. Deze fietstocht neemt je mee langs plaatsen waar zij werkten en leefden, en laat je kennismaken met hun bijzondere geschiedenis en nalatenschap. Via de **Erfgoedapp** kan je meer info terugvinden over de locaties.

- **Afstand:** 32 km
- **Startpunt:** Ieperstraat 5, 8970 Poperinge
- **Route:** 22 → 91 → 40 → 28 → 27 → 43 → 10 → 56 → 95 → 65 → 96 → 11 → 71 → 87 → 29 → 88 → 24 → 72 → 16 → 33 → 49 → 79 → 26 → 66 → 67 → 42 → 36 → 5 → 89 → 9 → 22
- **Fietskaart:** website - Route You

Nerdland Safari

Ga op ontdekkingsstocht met Lieven Scheire en entomoloog Peter Berx en verken 10 bijzondere groene plekken in Poperinge. Ontdek eeuwenoude bomen, verborgen insecten habitats en het natuurschoon van de regio.

- **Afstand:** 26 km
- **Startpunt:** Dienst Toerisme Poperinge
- **Route/ fietskaart:** zie volgende pagina



EEN HEERLIJKE ROUTE LANGS DE MOOISTE STUKJES NATUUR IN **POPERINGE**

LIEVEN SCHEIRE is zot van natuur. En **PETER BERX** weet als entomoloog alles over insecten. Ook in Poperinge valt er bijzonder veel natuurschoon te ontdekken. Lieven en Peter zijn jouw persoonlijke safarigidsen en nemen je mee op expeditie langs 10 fascinerende groene plekken in jouw stad. Misschien sta je straks wel aan de voet van een eeuwenoude boom, die enkel in deze regio groeit. Of ligt er een hele habitat van een bepaalde insectensoort verscholen onder het gebladerte.

Geniet van deze Nerdland safari!

10 STOPS • 26 KM

Koop het boek of check voor meer info op WWW.NERDLAND.BE

Poperinge
Kei van een stad



NERDLAND

Safari





Safari POPERINGE

10 STOPS • 26 KM

▶ Start

Grote Markt Poperinge

1. Hopvelden
2. Berm bij Westvleteren
3. Paddenoversteek
4. Bosmieren
5. Agrobacterium
6. Oudste eik Westhoek
7. Sleedoorn
8. Slepen in Helleketelbos
9. Aardappelen
10. Smeerwortels



Op de genummerde locaties vind je een QR-code. Om de codes te scannen, open je de camera-app op je telefoon en richt je die naar de code. Of download de app 'QR Code Reader' in de App Store.

Boer zkt Bank

Ontdek de voedselproductie van Poperingse landbouwers tijdens twee fietslussen. Meer dan tien boerderijen tonen via seizoen filmpjes hun activiteiten, passie en kennis van het vak. Scan de QR-codes onderweg voor de verhalen van de boeren.

Deze fietsroute bestaat uit twee verschillende routes. Beide routes vertrekken vanuit Poperinge: route 1 loopt naar Reningelst en is 39 km lang, terwijl route 2 via Sint-Jan-ter-Biezen en Haringe naar Proven gaat en in totaal 42 km bedraagt.

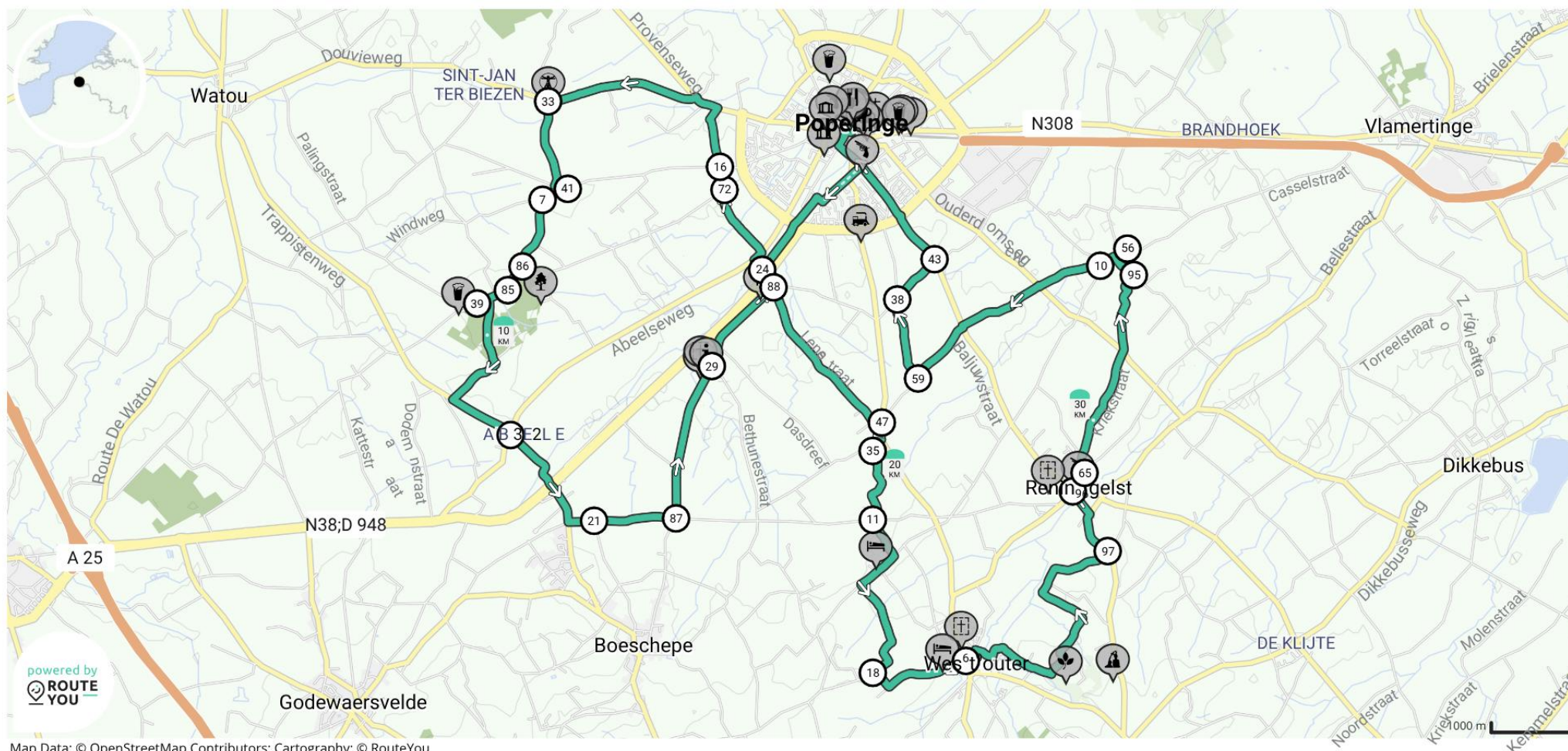
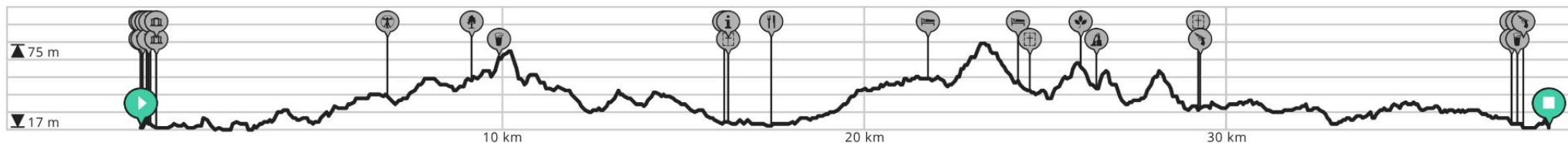
Route 1:

- **Afstand:** 38,9 km
- **Startpunt:** Ieperstraat 5, 8970 Poperinge
- **Route/fietskaart:** zie volgende pagina



- ↔ Lengte: 38.9 km
- ↗ Stijging: 272 m
- 📊 Moeilijkheidsgraad: 6/10

- 📍 Ieperstraat 5, 8970 Poperinge, België
- 📍 Ieperstraat 5, 8970 Poperinge, België



Boer zkt Bank

Route 2:

- **Afstand:** 41,8 km
- **Startpunt:** Ieperstraat 5, 8970 Poperinge
- **Route/fietskaart:** zie volgende pagina



Boerzktbank - tweede fietsroute

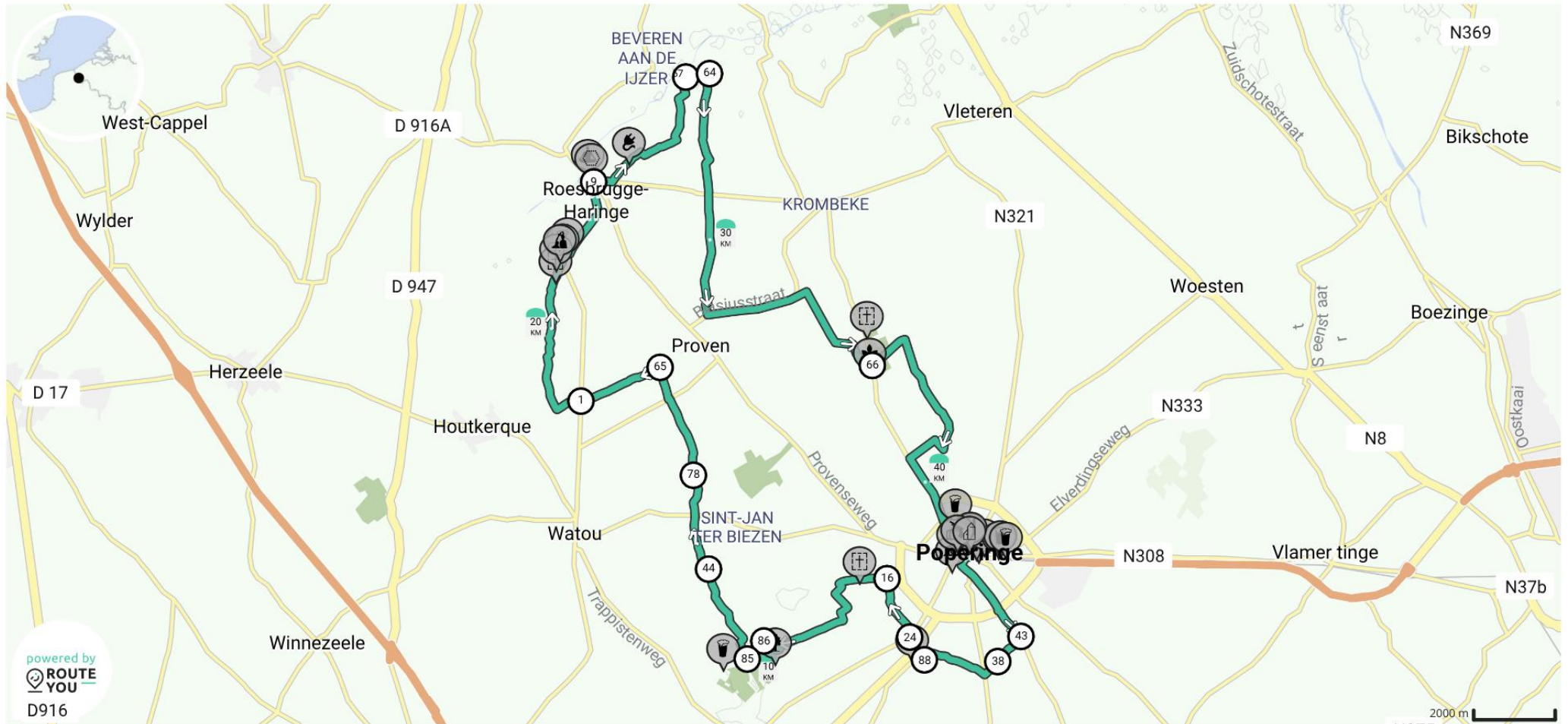
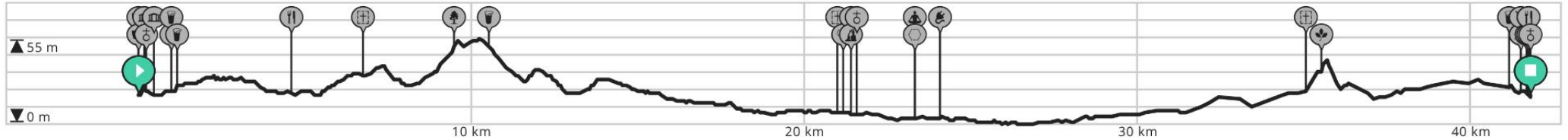
Door Dienst Toerisme Poperinge

BEKIJK OP MOBIEL



- Lengte: 41.8 km
- Stijging: 147 m
- Moeilijkheidsgraad: 7/10

- leperstraat 5, 8970 Poperinge, België
- leperstraat 5, 8970 Poperinge, België



powered by
ROUTE YOU
D916

Online fietsroutes

Hopveld – Menenpoort Memorial fietsroute

Deze gevarieerde fietstocht start aan de Trappistbrouwerij van Westvleteren en voert je langs hopvelden en historische plekken zoals de Menenpoort. Geniet van een rustige rit over voornamelijk verharde wegen met mooie landschappen en herdenkingsites uit de Eerste Wereldoorlog.

- **Afstand:** 48,7 km
- **Startpunt:** Poperinge Lovie bushalte
- **Route:** zie QR-code

Check deze Tour
Hopveld – Menenpoort
Memorial rondtocht vanuit...



↔ 48,7 km ↗ 150 m

Hopveld – De Galgebossen fietsroute

Deze afwisselende fietstocht start in Boeschepe en leidt je langs hopvelden en door de rustige Galgebossen. Geniet van een aangename rit over voornamelijk verharde wegen, met mooie natuur en landschappen.

- **Afstand:** 38,6 km
- **Startpunt:** Station Poperinge
- **Route:** zie QR-code

Check deze Tour
Hopveld – De Galgebossen
rondtocht vanuit Boeschepe



↔ 38,6 km ↗ 110 m

Dominique's favorites

Op zijn vrije dagen ruilt chef Dominique graag de keuken in voor de fiets. Met veel plezier stippelde hij enkele van zijn favoriete routes uit in de Westhoek.

Watou – Catsberg- Boeschepe

Verken de uitgestrekte landschappen van de Westhoek tijdens deze gevarieerde lus van 41 km. Je fietst langs rustige wegen, dorpen en open velden, ideaal om volop te genieten van de natuur en charme van de streek.

- **Afstand:** 41,3 km
- **Startpunt:** Ieperstraat 1-3, 8970 Poperinge
- **Route:** zie volgende pagina



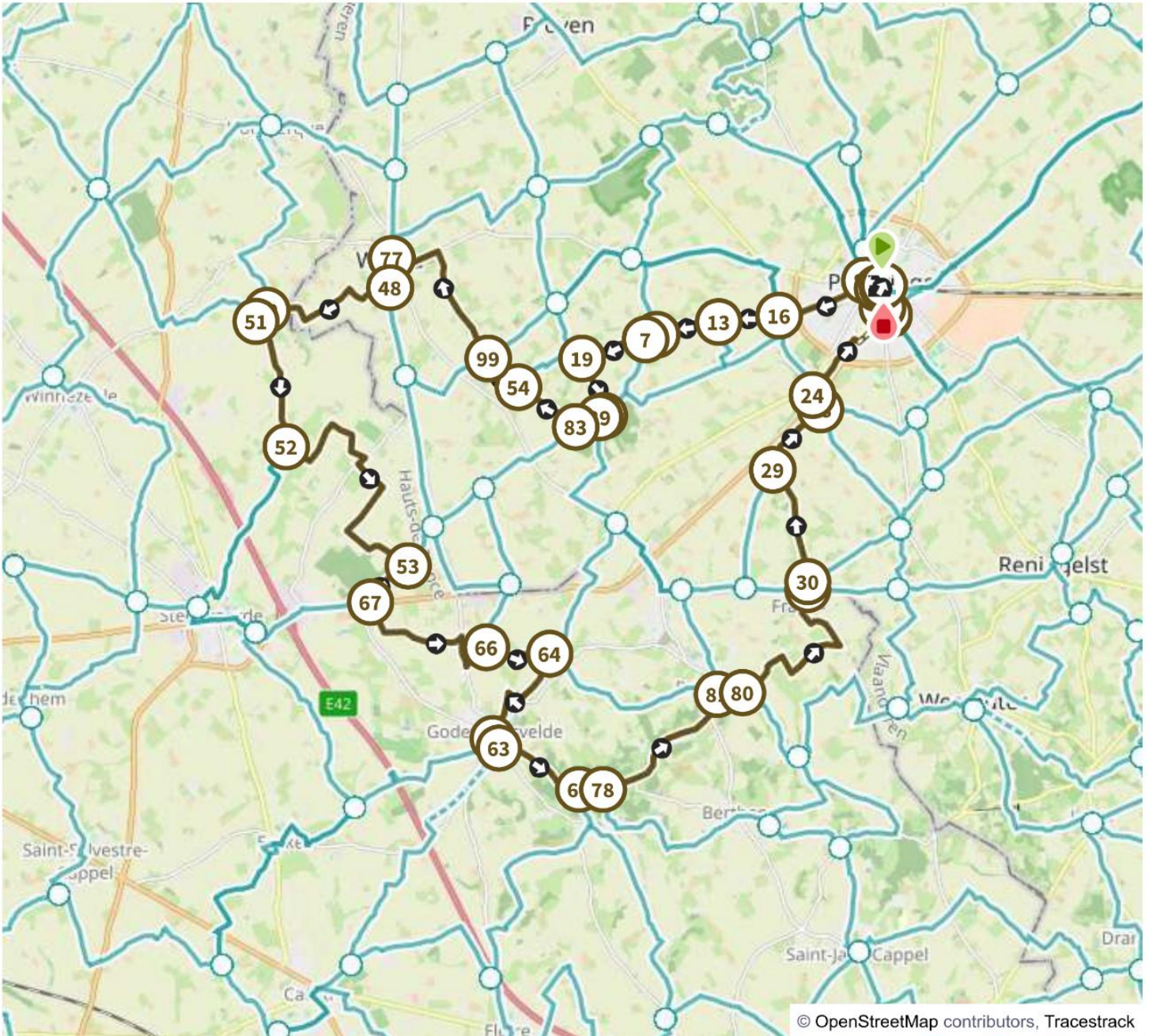
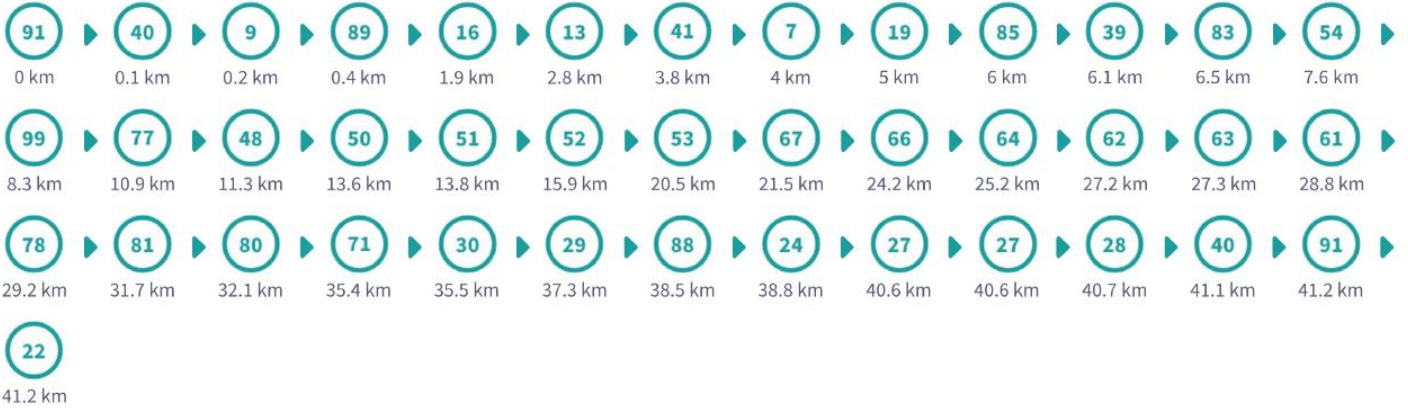
Scan deze QR-code in onze app om de route met je smartphone te volgen.

routecode: **g4v71z**

afstand: 41.3 km

startpunt (benadering):

Vroonhof 2, 8970 Poperinge, BE



Langs de Schreve

Fiets langs landelijke wegen, uitgestrekte velden en dorpjes in en rond de IJzerstreek.

- **Afstand:** 54 km
- **Startpunt:** Ieperstraat 1-3, 8970 Poperinge
- **Route:** zie volgende pagina



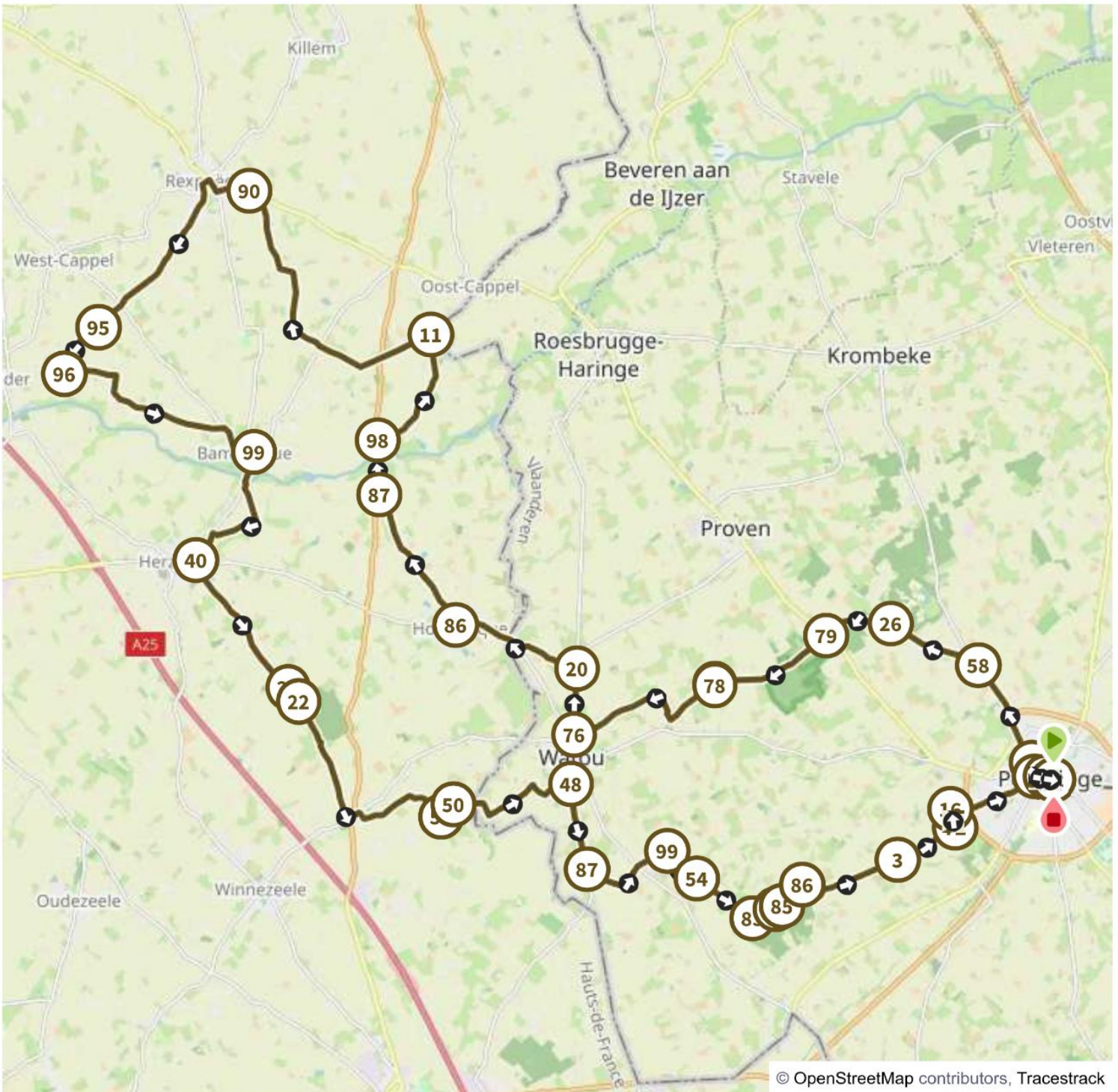
Scan deze QR-code in onze app om de route met je smartphone te volgen.

routecode: **r1tgn4**

afstand: 54 km

startpunt (benadering):

Ieperstraat 1;3, 8970 Poperinge, BE



Knokke, Brugge – St. Sixtus

Fiets door de polders en langs waterlopen in de omgeving van Lo-Reninge en Beveren aan de IJzer. Geniet van open landschappen, landelijke wegen en dorpjes.

- **Afstand:** 50,4 km
- **Startpunt:** Ieperstraat 1-3, 8970 Poperinge
- **Route:** zie volgende pagina



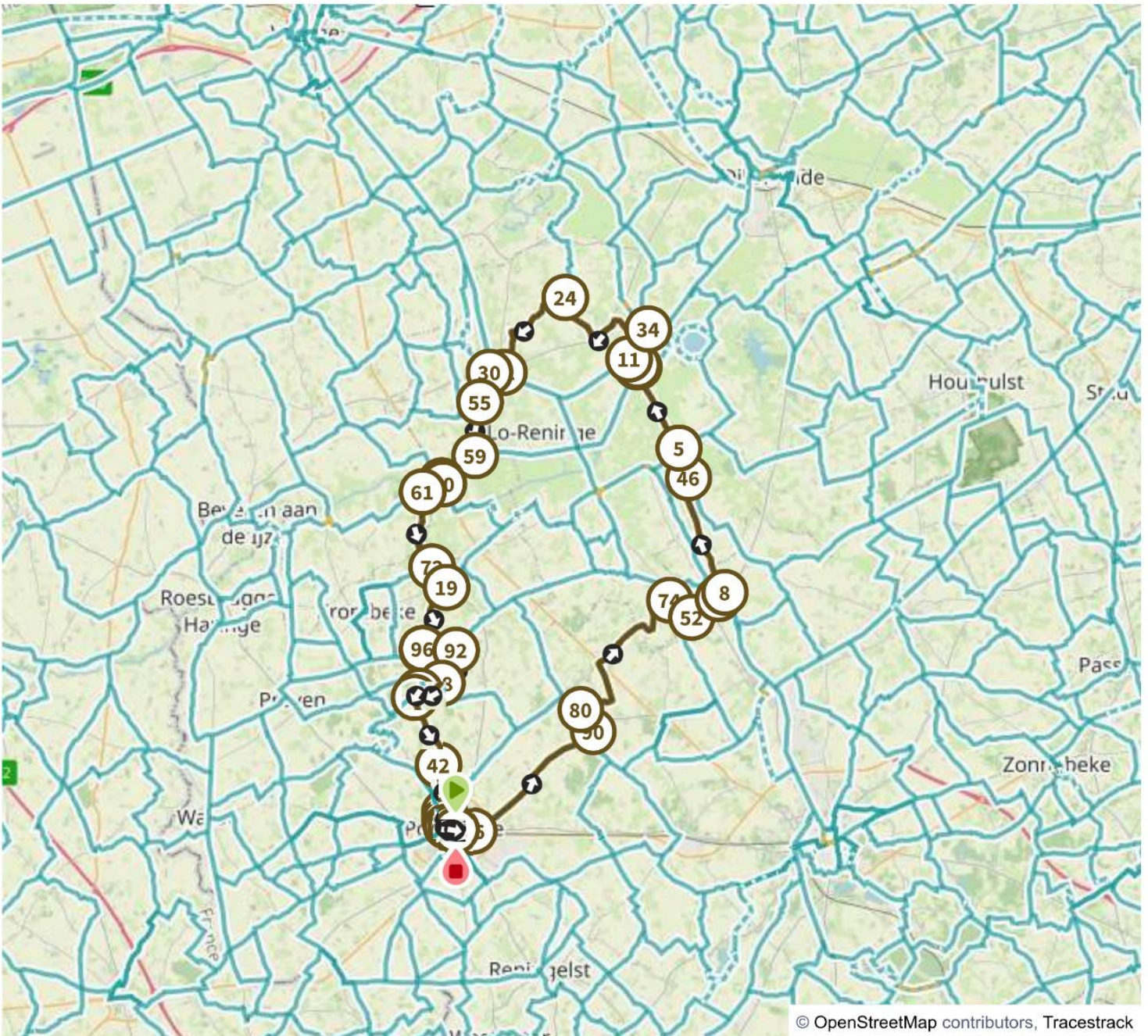
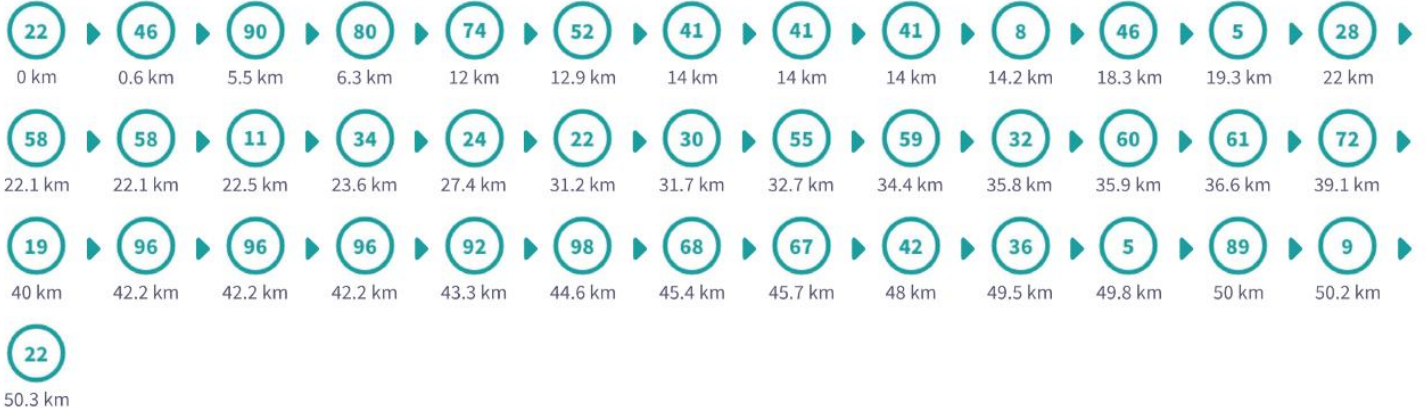
Scan deze QR-code in onze app om de route met je smartphone te volgen.

routecode: **d9a2pt**

afstand: 50.4 km

startpunt (benadering):

leperstraat 1;3, 8970 Poperinge, BE



Heuvelland via Dikkebus- Palingbeek – Wijtschate

Fiets langs Dikkebus, door De Palingbeek en richting Wijtschate. Deze rit is een mooie mix van heuvels, bossen en mooie uitzichten – ideaal om even uit te waaien.

- **Afstand:** 63 km
- **Startpunt:** Ieperstraat 1-3, 8970 Poperinge
- **Route:** zie volgende pagina



Scan deze QR-code in onze app om de route met je smartphone te volgen.

routecode: **3tdcdb**

afstand: 63 km

startpunt (benadering):

leperstraat 1;3, 8970 Poperinge, BE



Bronvermelding

Fietsen in Poperinge | Hoppelandroute. (z.d.). Toerisme Poperinge.

<https://www.toerismepoperinge.be/Aanbod/fietsen/fietslussen/hoppelandfietsroute>

Bierfietsroute Poperinge-Vleteren. (z.d.). Toerisme Poperinge.

<https://www.toerismepoperinge.be/Aanbod/fietsen/fietslussen/bierfietsroute>

Fietsen in Poperinge | Pop-route. (z.d.). Toerisme Poperinge.

<https://www.toerismepoperinge.be/Aanbod/fietsen/fietslussen/pop-14-18-fietsroute>

Kleine Flandrien in spé. (z.d.). Toerisme Poperinge.

<https://www.toerismepoperinge.be/Aanbod/fietsen/fietsen-met-kinderen/kleine-flandrien-in-spe>

Heuvelandfietsroute. (z.d.). Toerisme Poperinge.

<https://www.toerismepoperinge.be/Aanbod/fietsen/fietslussen/heuvelandfietsroute>

Mountainbikeroute. (z.d.). Toerisme Poperinge.

<https://www.toerismepoperinge.be/Aanbod/fietsen/fietslussen/mountainbikeroute>

Flyboys. (z.d.). Toerisme Poperinge.

<https://www.toerismepoperinge.be/Aanbod/fietsen/fietslussen/flyboys>

Vive Labeur. (z.d.). Toerisme Poperinge.

<https://www.toerismepoperinge.be/Aanbod/fietsen/fietslussen/vive-labeur>

Nerdland Safari. (z.d.). Toerisme Poperinge.

<https://www.toerismepoperinge.be/nerdlandsafari>

Boer zkt Bank. (z.d.). Toerisme Poperinge.

<https://www.toerismepoperinge.be/Aanbod/fietsen/fietslussen/boer-zkt-bank>

Komoot Inspiratie | Routes en must-sees bij jou in de buurt. (z.d.). Komoot.

https://www.komoot.com/nl-nl/discover/Poperinge/@50.8559200,2.7271800/tours?sport=touringbicycle&map=true&startLocation=50.8559200%2C2.7271800&max_distance=30000&pageNumber=1

Beleef de mooiste routes in het Nederlands. (z.d.). RouteYou.

<https://www.routeyou.com/nl>